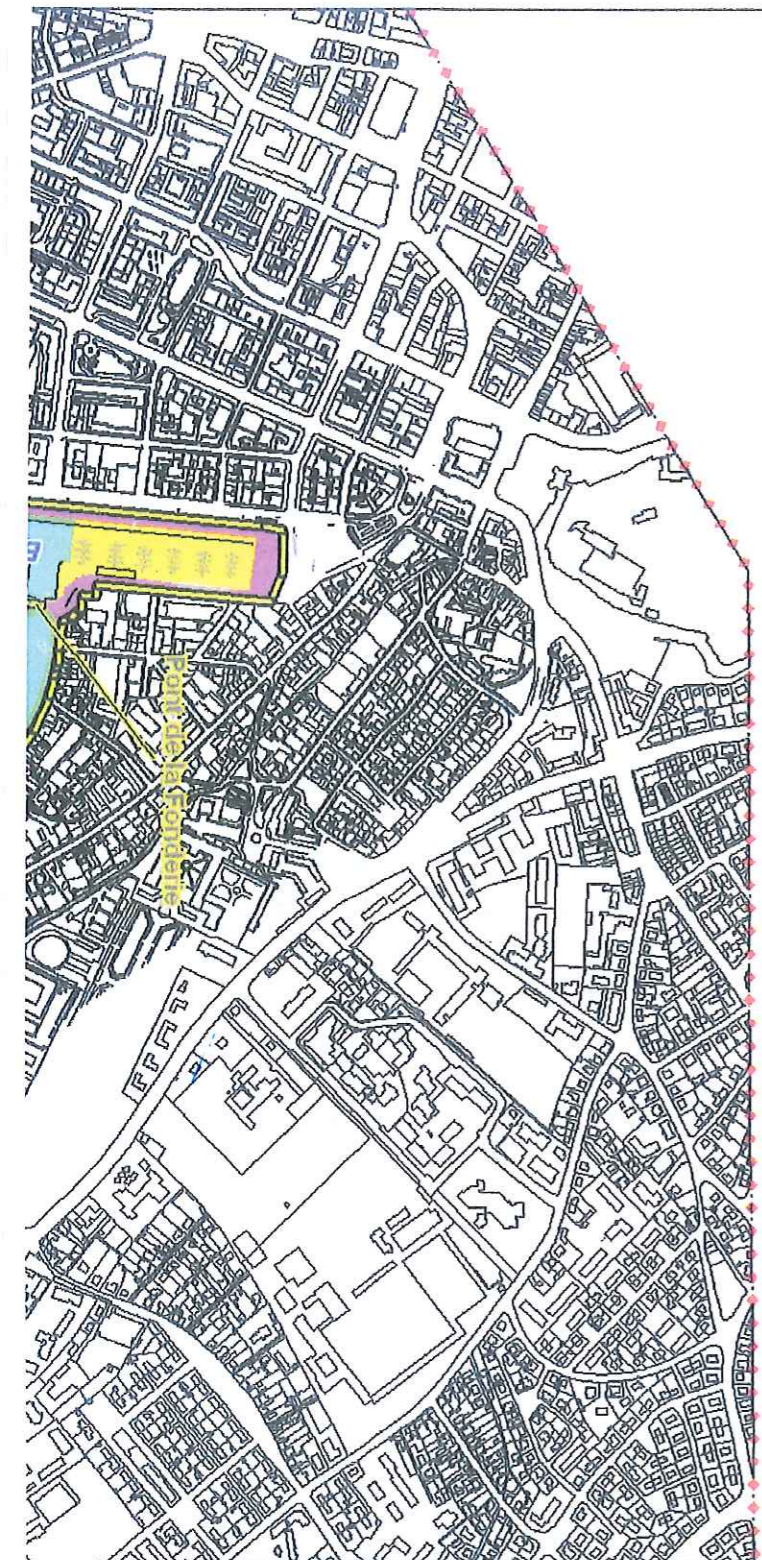
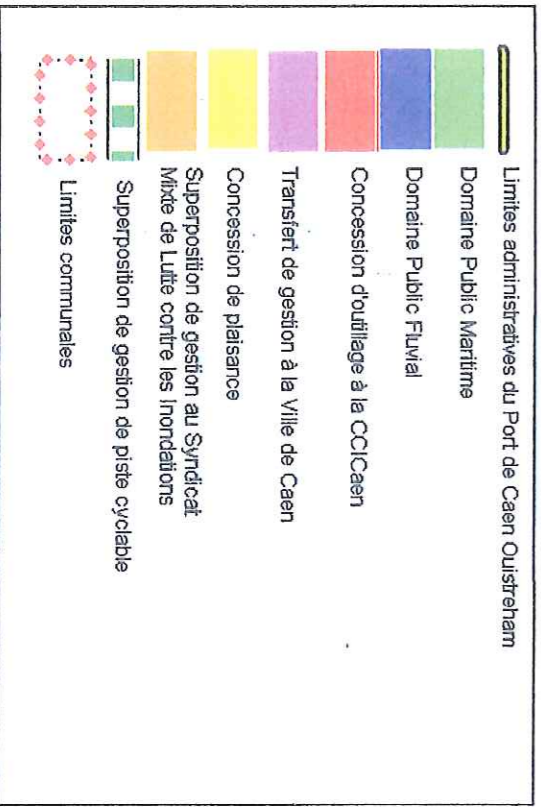



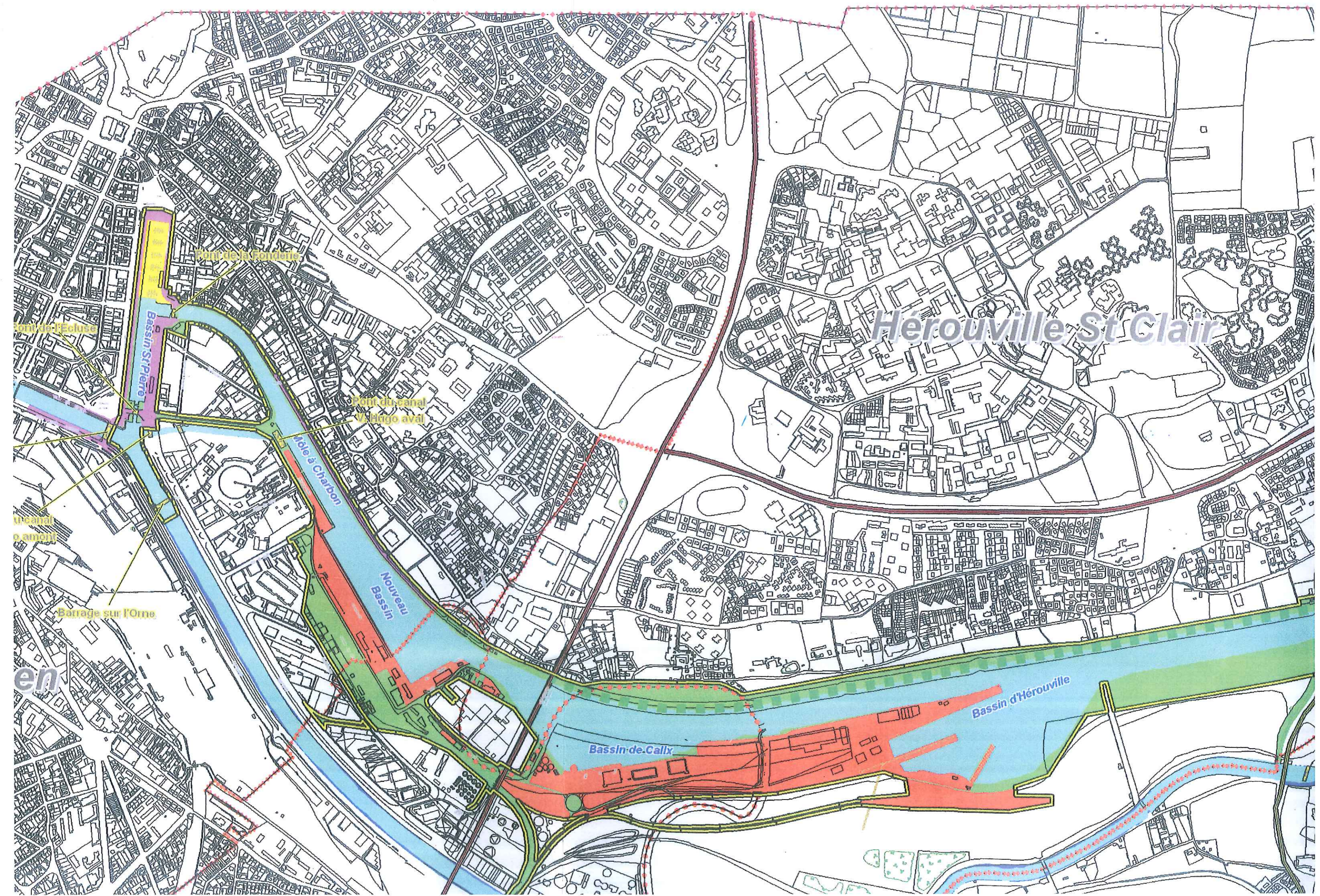
PLAN GENERAL DU PORT  
ANNEXE A L'ARRETE DE  
DELIMITATION DE CE JOUR.  
A CAEN, le **26 JUL. 2006**  
Le Directeur Départemental de  
l'Equipement du Calvados

Le Directeur Départemental

J.L. MERLOT







# Hérouville St Clair

- Pont de la Ponderie
- Pont de l'Écluse
- Bassin St Pierre
- Pont du canal V. Hugo aval
- Voie à Charbon
- Canal de l'Orne
- Barrage sur l'Orne

Nouveau Bassin

Bassin de Calix

Bassin d'Hérouville

en

Hérouville St Clair

Pont de Colombelles

Bassin d'Hérouville

Bassin de Calix

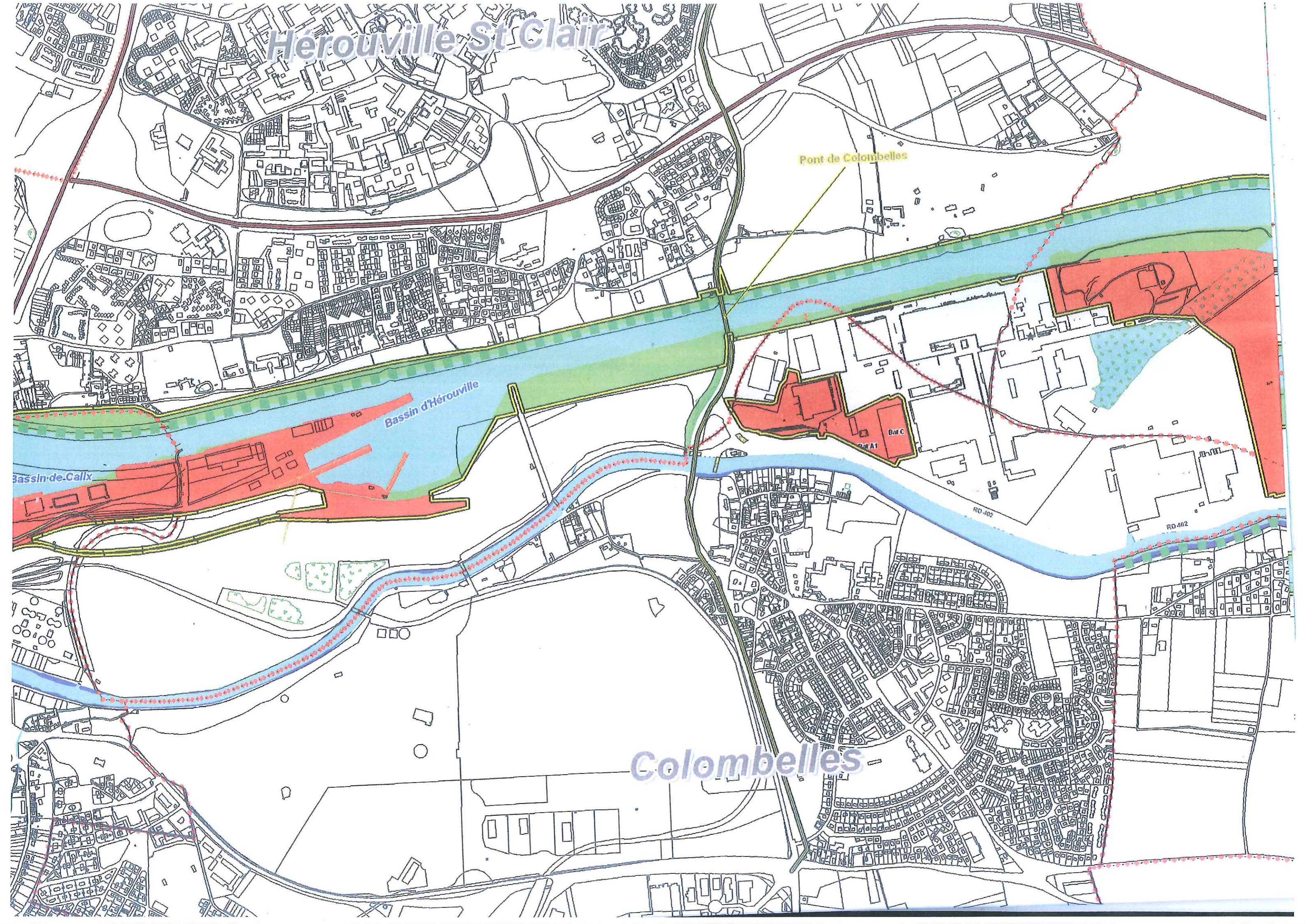
Bat A1

Bat C

RD 102

RD 402

Colombelles



# Blainville sur Orne

Bérouville

Pont de Bérouville

Bassin de Blainville

Yard de Ranville

Avenue du Major Howard (ex CR Chaussée du Gouffre)

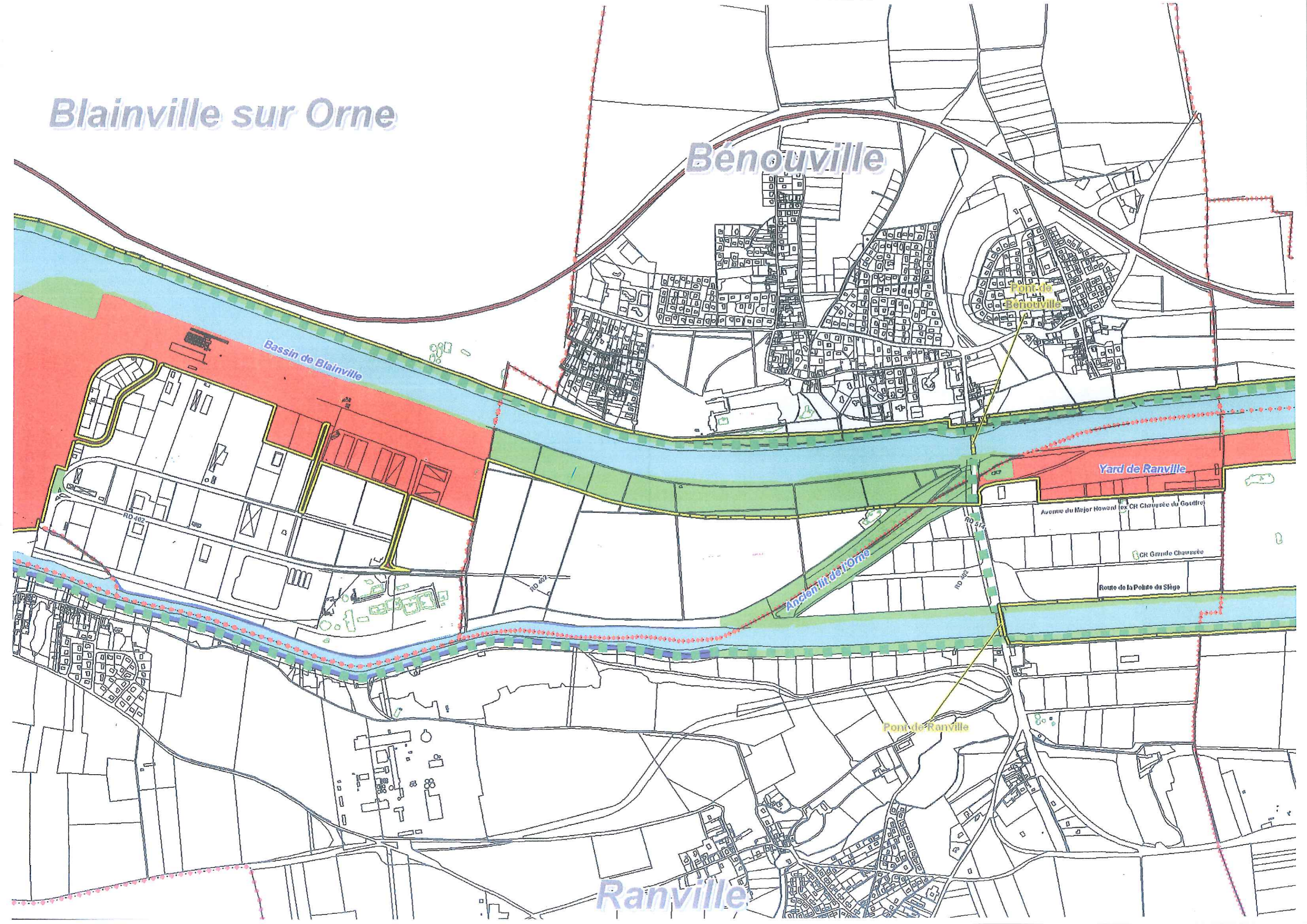
CR Grande Chaussée

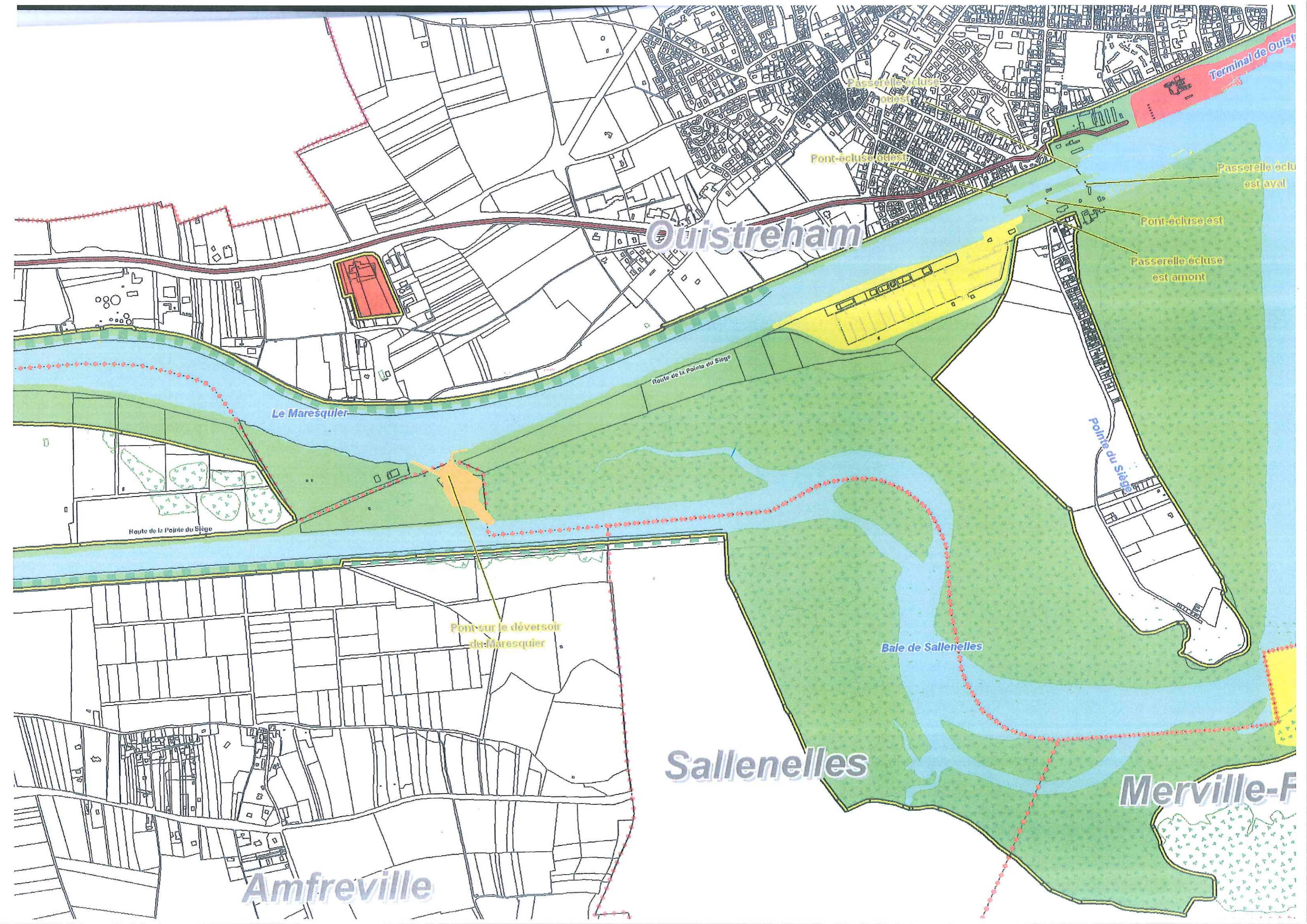
Route de la Pointe du Siège

Ancien lit de l'Orne

Pont de Ranville

Ranville





Ouistreham

Terminal de Ouistreham

Pont-écluse ouest

Passerelle écluse est aval

Pont-écluse est

Passerelle écluse est amont

Le Maresquier

Pointe du Siège

Route de la Pointe du Siège

Route de la Pointe du Siège

Baie de Sallenelles

Pont sur le déversoir de Maresquier

Sallenelles

Merville-F

Amfreville

Franceville

ham

